

**Secretaria de Meio Ambiente e Desenvolvimento Sustentável - SEMAD**  
**Centro de Informações Meteorológicas e Hidrológicas do Estado de Goiás - CIMEHGO**  
**Sala de Situação de Monitoramento de Riscos e Desastres Naturais**

**Boletim nº: 0220**

**Elaborado na data: 13/09/2023**

**Previsão para data: 14/09/2023**

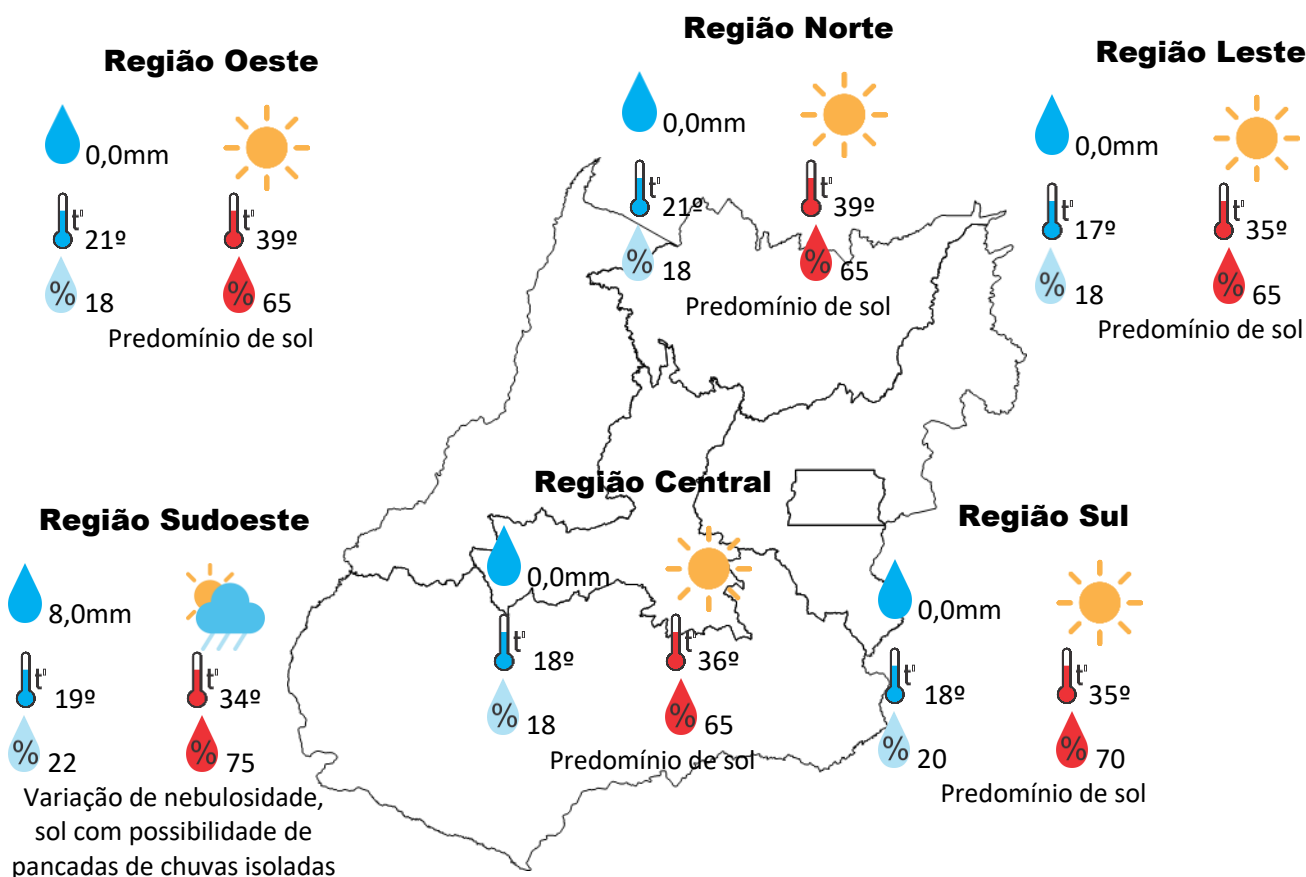
**Informações do Tempo para o Estado**

**Quinta-feira** teremos predomínio de sol, temperaturas elevadas e umidade relativa do ar em declínio no período da tarde em grande parte do Estado. O avanço de uma frente fria pela região sudeste do Brasil vai favorecer pancadas de chuvas isoladas que podem vir acompanhadas de rajadas de ventos com destaque para a região sudoeste de Goiás.

**Capital:** predomínio de sol, temperatura máxima podendo chegar aos 34°C e umidade relativa do ar variando entre 18% a 65%, o nascer do sol será às 06:13hs e o pôr do sol às 18:12hs.

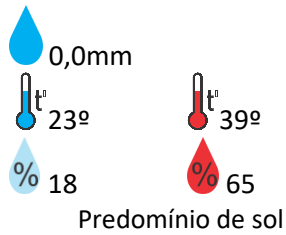
**Risco de Incêndio:** Índice Alto em todas as regiões do Estado de Goiás.

**Atenção:** Umidade relativa do ar com índice abaixo dos 20% em algumas regiões de Goiás, caracterizando estado de **ALERTA**.

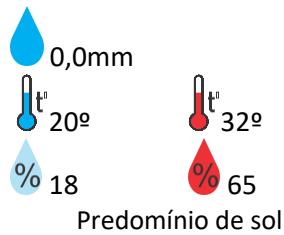


## Previsão para alguns municípios:

### Porangatu



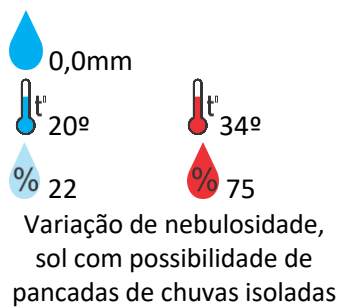
### Catalão



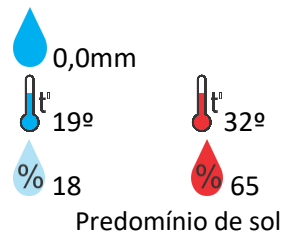
### Jataí



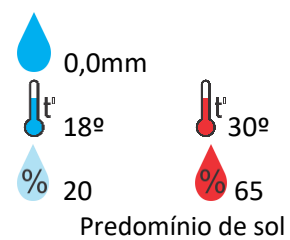
### Rio Verde



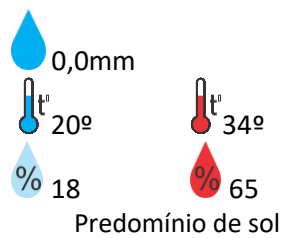
### Luziânia



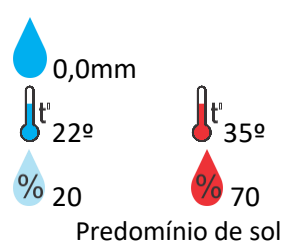
### Anápolis



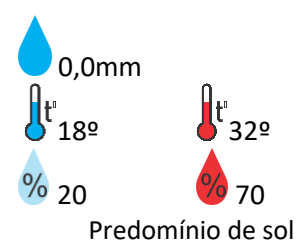
### Goiânia



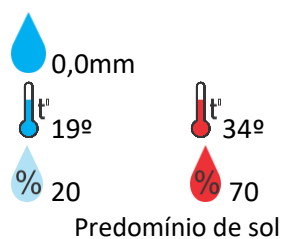
### Itumbiara



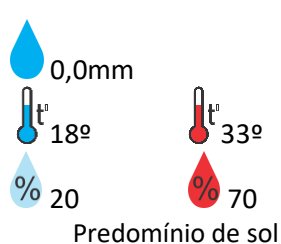
### Ouvidor



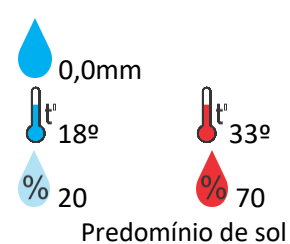
### Goiandira



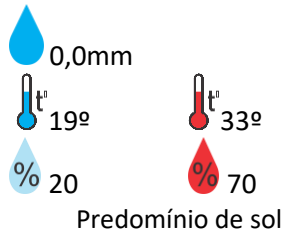
### Três Ranchos



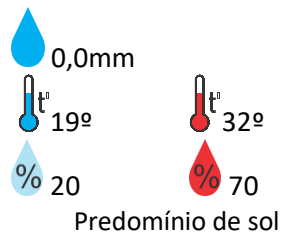
### Cumari



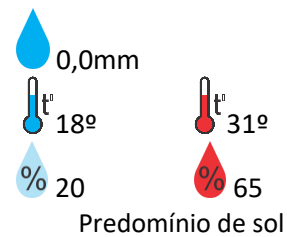
### Ipameri



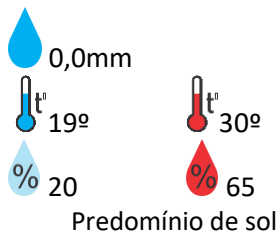
### Nova Aurora



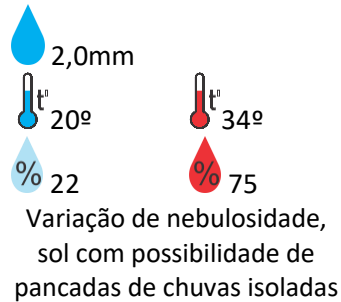
### Formosa



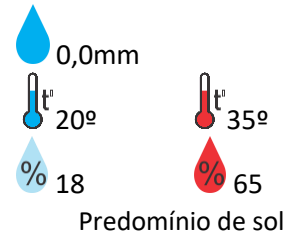
### Cristalina



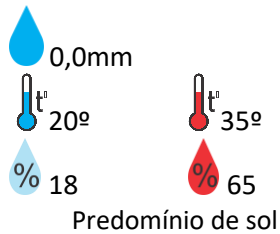
### Santa Helena



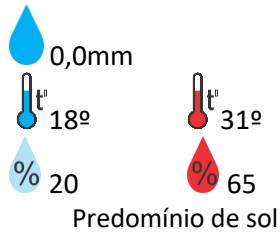
### Ceres



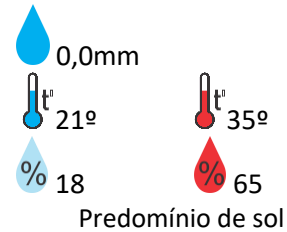
### Goianésia



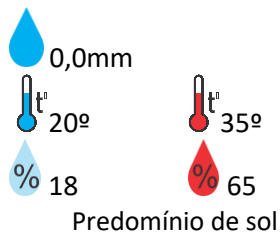
### Davinópolis



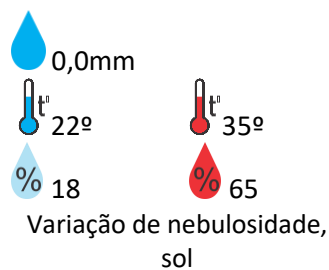
### Rubiataba



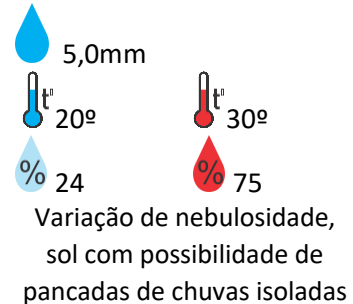
### Flores de Goiás



### Iporá



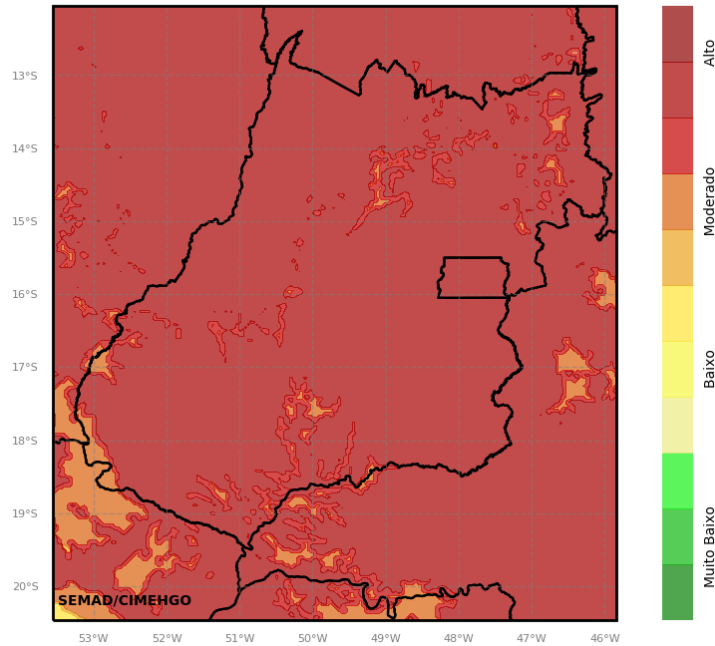
### Chapadão do Céu



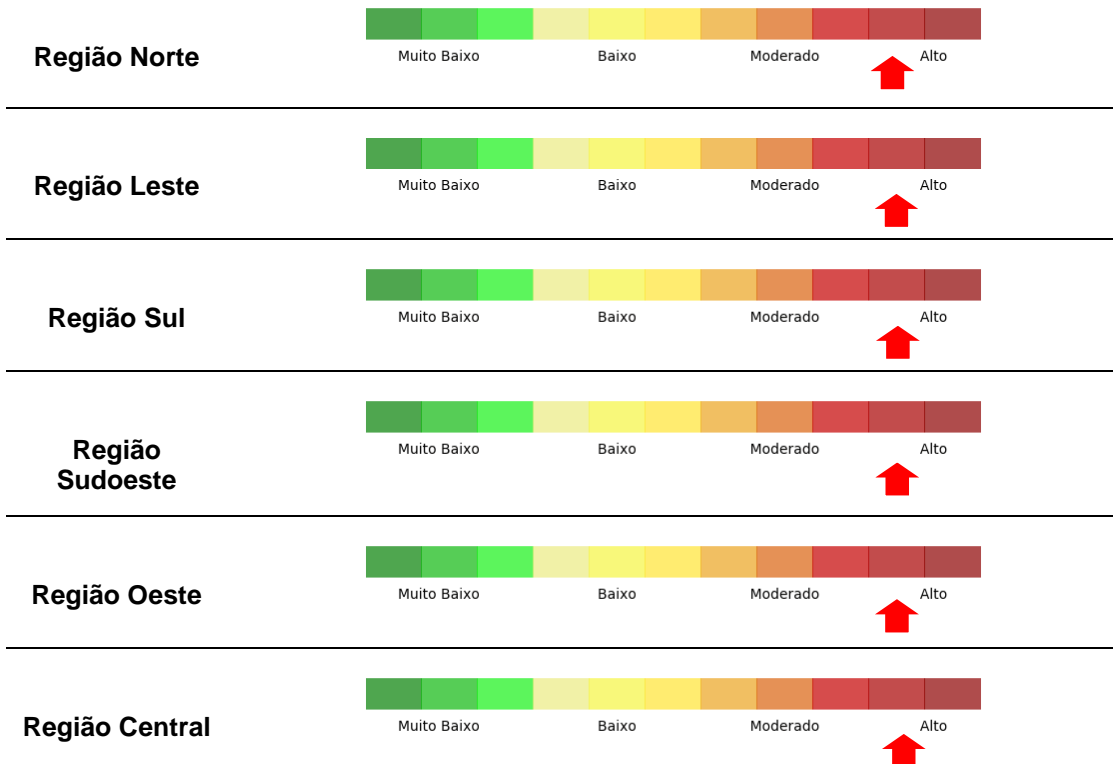
**OBS:** As informações contidas nesse boletim do tempo levam em consideração dados das variáveis meteorológicas previstas por modelos meteorológicos e análise de imagens de satélite do dia 13/09/2023 às 07:00 horas

**Prognóstico de Risco de Incêndio para o Estado de Goiás no dia 14/09/2023**

**Risco de Incêndio (Índice de Haines)**  
Iniciado em 12/09/2023 12 UTC - Previsão para 14/09/2023 - WRF 4km



**Risco de Incêndio por Regiões do Estado**



O objetivo das informações descritas acima é demonstrar as regiões mais críticas e favoráveis ao desenvolvimento de queimadas, associadas aos fatores climáticos. Lembrando que neste período, a maioria das queimadas são provocadas, e que necessitamos de uma consciência ambiental, a fim de não propagar as queimadas, esta prática danosa para a cidade e para o campo